DOLNÉ RAKÚSKO
Prekvapivo svieže

SVIEŽA udržateľnosť

Na cestách vlakom, autobusom a na bicykli naprieč Dolným Rakúskom

WWW.DOLNE-RAKUSKO.INFO

Iron Curtain Trail, © Weinviertel Tourismus/Gellner

Retzer Land, © Weinviertel Tourismus/Robert Herbst

„Na bicykli a verejnou dopravou k najkrajším dolnorakúskym cyklotrasám, pozdĺž riek, ovocných sadov, vinárskych uličiek a kúzelných horských panorám – v tejto brožúrke nájdete tipy ohľadom príjazdov a odjazdov, možnosti ubytovania, kultúrne podujatia, výletné ciele a veľa ďalšieho, čo využijete pre príjemnú cyklistickú dovolenku. Brožúrka vám bude robiť spoločnosť a dovedie vás k najkrajším miesta pre cyklistov v Dolnom Rakúsku!“

JOHANNA MIKL-LEITNER
krajinská hajtmanka

© NLK/Filzwieser

© Philipp Monihart

„Naša nová publikácia predstavuje podrobný návod pre cyklistov v Dolnom Rakúsku a záujemcom o cyklistiku uľahčí ich dovolenku vrátane príchodu a odchodu verejnými dopravnými prostriedkami. Ukážeme vám jednodňové a viacdňové trasy, ktoré by ste určite mali objaviť. V tejto brožúre nájdete nielen najkrajšie cyklotrasy ľahko dostupné verejnou dopravou, ale aj mnoho tipov pre vaše perfektné cyklovýlety.“

JOCHEN DANNINGER
krajinský radca pre hospodárstvo, cestovný ruch a šport

Obsah

Verejná doprava a preprava bicyklov v Dolnom Rakúsku ..... Strana 6

Preprava bicyklov vlakom a autobusom ..... Strana 7

Tipy na prepravu bicyklov ..... Strana 13

Návrhy cyklovýletov po top cyklotrasách ..... Strana 15

Dunajská cyklotrasa EuroVelo 6 | Zážitková trasa ..... Strana 18

Dunajská cyklotrasa EuroVelo 6 | Viacdňová zážitková trasa ..... Strana 20

Traisentalská cyklotrasa | Rodinná trasa ..... Strana 22

Traisentalská cyklotrasa | Zážitková trasa ..... Strana 24

Traisentalská cyklotrasa | Viacdňová zážitková trasa ..... Strana 26

Cyklotrasa Kamp-Dyje-Morava | Rodinná trasa ..... Strana 28

Cyklotrasa Kamp-Dyje-Morava | Zážitková trasa ..... Strana 30

Cyklotrasa Kamp-Dyje-Morava | Viacdňová zážitková trasa ..... Strana 32

EuroVelo 9 | Rodinná trasa ..... Strana 34

EuroVelo 9 | Zážitková trasa ..... Strana 36

EuroVelo 9 | Viacdňová zážitková trasa ..... Strana 38

Piestingtalská cyklotrasa | Zážitková trasa ..... Strana 40

Cyklotrasa Triesting-Gölsental | Viacdňová zážitková trasa..... Strana 42

Cyklotrasa Triestingau | Zážitková trasa ..... Strana 44

Cyklotrasa Iron Curtain Trail EuroVelo 13 | Viacdňová zážitková trasa ... Strana 46

Ybbstalská cyklotrasa | Viacdňová zážitková trasa ..... Strana 48

Cyklotrasa Thayarunde | Viacdňová zážitková trasa ..... Strana 50

Verejná doprava a preprava bicyklov

v Dolnom Rakúsku

Cestujte ekologicky: Bicykel, autobus a vlak, radosť s nimi cestovať.

Ak svoj bicykel milujete, radi ho potlačíte. Alebo ho jednoducho zoberte so sebou cyklobusom či vlakom.

Dolné Rakúsko je ako stvorené pre športovcov a rekreačných cyklistov, ktorým nie je ľahostajné životné prostredie: 10 top cyklotrás vedie prevažne po železničných trasách, ktoré sú zaujímavou a uvoľnenejšou alternatívou dopravy autom pre prichádzajúcich a odchádzajúcich cyklistov. Takmer všetky vlaky, ktoré jazdia v Dolnom Rakúsku, ponúkajú prepravu bicyklov v rôznom objeme a kvalite transportu. Neplatí to pre nočné vlaky ako Nightjet a Euronight.

Táto brožúra poskytuje prehľad o napojení verejnej dopravy na TOP cyklotrasy v Dolnom Rakúsku.

Zvlášť vhodné pre cyklistov sú Dolnorakúske železnice, ako Waldviertelská železnica, Wachauská železnica, Mariazellská železnica a Reblaus Express. Tam, kde nevedie železnica, vám pomôžu pokračovať v ceste cyklobusy a cyklotaxíky. Pohodlne prekonávajte väčšie vzdialenosti a nechajte zatiaľ svoje unavené nohy načerpať nové sily.

Tu nájdete všetky trasy a tipy na občerstvenie!

S praktickým sprievodcom v podobe
DOLNORAKÚSKEJ APLIKÁCIE
www.niederoesterreich.at/niederoesterreich-guide

Ubytovacie zariadenia priateľské k cyklistom nájdete na:
www.dolne-rakusko.info/ubytovanie-pre-cyklistov

Najkrajšie cyklotrasy na
www.dolne-rakusko.info/cyklomapa-dolneho-rakuska

Najlepšie tipy na občerstvenie nájdete na
www.dolne-rakusko.info/niederoesterreichische-wirtshauskultur

© Niederösterreich Werbung/Astrid Bartl

© Bernhard Kalteis

Preprava bicyklov

VLAK

Takmer všetky vlaky, ktoré jazdia v Dolnom Rakúsku, ponúkajú prepravu bicyklov v rôznom objeme a kvalite transportu – neplatí to pre nočné vlaky ako Nightjet a Euronight.
Ak chcete, aby Vaša cesta prebehla bez problémov, inšpirujte sa našimi tipmi na strane 11.
V prípade Railjet sa vagón určený na prepravu bicyklov nachádza vo vozni 21 alebo 31.
Zastávky sú v tejto brožúre označené príslušným logom (pozri obrázok vpravo hore).

Informácie o rezervácii a nákupe cestovných lístkov:

- ÖBB: www.oebb.at | Aplikácia ÖBB Ticket-App |
  Telefonicky na +43 5 1717
  Predajne cestovných lístkov na väčších železničných staniciach
  Rezervácia pri Railjet je povinná, pri regionálnych vlakoch nie je možná

- Westbahn: www.westbahn.at | Westbahn App | v predajniach WESTshop na veľkých železničných staniciach | s príplatkom priamo vo vlaku
  Rezervácia možná, ale nie bezpodmienečne nutná

- Dolnorakúske železnice: www.niederoesterreichbahnen.at
  Rezervácia je odporúčaná

- VOR: www.vor.at
  Rezervácia pri cyklobusoch nie je možná

TIP ako ušetriť

ÖBB – Cestovný lístok Einfach-Raus-Radticket

Všetky podrobné informácie o cestovných lístkoch Einfach-Raus-Radticket nájdete aj na
www.oebb.at/de/tickets-kundenkarten/schueler-gruppen/einfach-raus-ticket

Ybbstalradweg, © Mostviertel Tourismus/schwarz-koenig.at

Preprava bicyklov

AUTOBUS

Tri regionálne autobusové linky, ktoré premávajú pozdĺž cyklotrás, sú počas sezóny vybavené dodatočným prívesom, do ktorého sa zmestí až 20 bicyklov. Takto sa autobus mení na takzvaný cyklobus. Cyklisti tak môžu za nízky príplatok využiť tieto autobusové linky na svoju prepravu. Táto ponuka umožňuje absolvovať cyklobusom časti trasy alebo cestu tam a späť. Zastávky sú v tejto brožúre označené príslušným logom (obrázok vpravo hore).
Bicykle s nadstavbami a prívesmi sú z prepravy vylúčené.

AUTOBUSOVÁ LINKA	TRASA/CYKLOTRASA	ČAS PREVÁDZKY CYKLOBUS
656	Ybbstal: Waidhofen/Ybbs–Lunz am See	denne od júla do augusta
		So, ne, sviatky máj až október

Podrobné informácie: ***www.mostviertel.at/radtramper-bus-4***

696	Traisental: St. Pölten–Lilienfeld–Kernhof	denne od júla do augusta
		So, ne, sviatky máj až október

Podrobné informácie: ***www.traisentalradweg.at/radtramper-bus***

764	Thayatal: Göpfritz–Slavonice–Drosendorf	Pi – ne, sviatky máj až október

Podrobné informácie: ***www.waldviertel.at/thayarunde-radtramper***

Donauradweg, © David Schreiber

Tipy na prepravu bicyklov

BICYKEL A VLAK

- Na zobrazení zostavy jednotlivých vozňov vlaku zistíte, kde sa nachádza vagón určený na prepravu bicyklov.
- Vo vlaku Railjet je preprava bicyklov možná vo vozni 21 alebo 31.
- Piktogramy bicykla na zobrazení zostavy jednotlivých vozňov vlaku a na dverách vlaku označujú vozeň, v ktorom je možná preprava bicyklov.
- Takmer vo všetkých vlakoch na území Rakúska musia byť bicykle nakladané samostatne.
- Preprava ležiacich bicyklov a prívesov je v diaľkovej a prímestskej doprave možná len v obmedzenej miere.

BICYKEL A AUTOBUS

- Tri regionálne autobusové linky, ktoré premávajú pozdĺž cyklotrás, sú počas sezóny vybavené dodatočným prívesom, do ktorého sa zmestí až 20 bicyklov. Tieto linky je možné využiť na prepravu za nízky príplatok.
- Zastávky pre cyklistov rozpoznáte podľa špeciálneho označenia.
- Bicykle s nadstavbami a prívesmi sú, žiaľ, z prepravy vylúčené.

Prajeme Vám, aby ste na cyklotrasách v Dolnom Rakúsku prežili nezabudnuteľné dni – a príjemný príchod a návrat domov! Všetky podrobné informácie o top cyklotrasách v Dolnom Rakúsku nájdete aj na ***www.dolne-rakusko.info/top-cyklotrasy***

Raiffeisen
Meine Bank
WAS EINER
NICHT SCHAFFT,
DAS SCHAFFEN
VIELE.
Dieser Gedanke hat Raiffeisen zur stärksten Gemeinschaft Österreichs gemacht – mit über 4 Millionen Kunden. Das schafft Sicherheit – und davon hat jeder Einzelne etwas.
In mehr als 1.900 Bankstellen in allen Regionen des Landes. Mit echten Beratern, die Ihnen persönlich zur Seite stehen. Und mit Mein ELBA, Österreichs persönlichstem und meistgenutztem Finanzportal. Nutzen auch Sie die Vorteile der stärksten Gemeinschaft Österreichs.
Mehr auf raiffeisen.at
WAS EINER NICHT SCHAFFT,
DAS SCHAFFEN VIELE.
Impressum: Medieninhaber: Raiffeisen Landesverbände Niederösterreich/Wien, R.W. Raiffeisen-Platz 1, 1020 Wien.

Top cyklotrasy

Návrhy trás

RUNDUMSCHUTZ IMMER UND ÜBERALL. WIR SCHAFFEN DAS.

Unfall plus
Das Sicherheitsnetz für Beruf, Freizeit, zu Hause und unterwegs.

- Schützt Sie vor den finanziellen Folgen eines Unfalls
- Rund um die Uhr, das ganze Jahr, weltweit
- Flexible Leistungsbausteine individuell kombinierbar

Optional: bis zur 8-fachen Leistung bei bleibender Invalidität und Progression plus

NV
Die Niederösterreichische Versicherung

Das Produktinformationsblatt finden Sie auf unserer Website.

www.nv.at

Wir schaffen das.

Top cyklotrasy

VARIANTY TRÁS

TRASA	RODINNÁ TRASA (DO 30 KM)	ZÁŽITKOVÁ TRASA (30–65 KM)	ZÁŽITKOVÁ TRASA VIACDŇOVÁ (VIAC AKO 65 KM)
Dunajská cyklotrasa EuroVelo 6		🚲	🚲
Traisentalská cyklotrasa	🚲	🚲	🚲
Cyklotrasa Kamp-Dyje-Morava	🚲	🚲	🚲
EuroVelo 9	🚲	🚲	🚲
Cyklotrasa Triesting-Gölsental			🚲
Cyklotrasa Triestingau		🚲	
EuroVelo 13 – Cyklotrasa Iron Curtain Trail			🚲
Ybbstalská cyklotrasa			🚲
Piestingtalská cyklotrasa		🚲	
Cyklotrasa Thayarunde			🚲

© Niederösterreich Werbung/Stefan Fuertbauer

Dunajská cyklotrasa EuroVelo 6

ZÁŽITKOVÁ TRASA

PRÍCHOD/ODCHOD

Z viedenskej stanice Westbahnhof premáva denne v hodinových intervaloch bez prestupu pohodlný vlak Cityjet, ktorým sa za 1 hodinu a 16 minút odveziete do mesta Ybbs an der Donau. Po príchode na železničnú stanicu v meste Ybbs choďte východom smerom k parkovisku Park & Ride. Cez Bahngasse a Eggingbachstraße sa dostanete na cestu B25, cez ktorú prejdete, a pokračujete po cyklotrase pozdĺž cesty B25, až kým sa po 300 metroch nedostanete na južnú trasu Dunajskej cyklotrasy. Medzi mestom Krems a obcou Emmersdorf premáva aj Wachauská železnica, ktorou môžete absolvovať čiastkové úseky trasy. Z Kremsu sa dostanete späť vlakom Regionalexpress, ktorý premáva denne v hodinových intervaloch a cesta na viedenskú železničnú stanicu Františka Jozefa ním trvá približne jednu hodinu. Zo St. Pöltenu sa tiež dostanete vlakom, ktorý premáva denne v hodinových intervaloch, do obce Ybbs (čas jazdy 32 minút) a mesta Krems (čas jazdy 36 minút).

POPIS TRASY

Choďte po Dunajskej cyklotrase po južnom brehu až do Arnsdorfu, kde sa môžete preplaviť cez Dunaj na kompe. Zo Spitzu choďte pozdĺž severného brehu po Dunajskej cyklotrase cez Weißenkirchen a slávne mestečko Dürnstein, až kým nedorazíte do očarujúceho historického centra Stein mesta Krems. Dlhé úseky celej trasy vedú oddelene od premávky motorových vozidiel a sú veľmi dobre označené. Pozdĺž celej trasy po oboch stranách Dunaja na Vás čaká nespočetné množstvo viech, v ktorých môžete ochutnať regionálne špeciality a vynikajúce vína.

NAJVÄČŠIE ATRAKCIE

- *Riečne kúpaliská a odpočívadlá pri Dunaji*
- *Staré mesto Melk, Stein a Krems, ako aj opátstvo Melk*
- *Vinohrady a viechy*

VARIANTY A ALTERNATÍVNE TRASY:

- *Kratší variant z Melku do Kremsu – 35 km a čas jazdy 2 hod. 15 min.*
- *Pokračujete po Dunajskej cyklotrase (cca 5 hod.)*

www.dolne-rakusko.info/dunajska-cyklotrasa

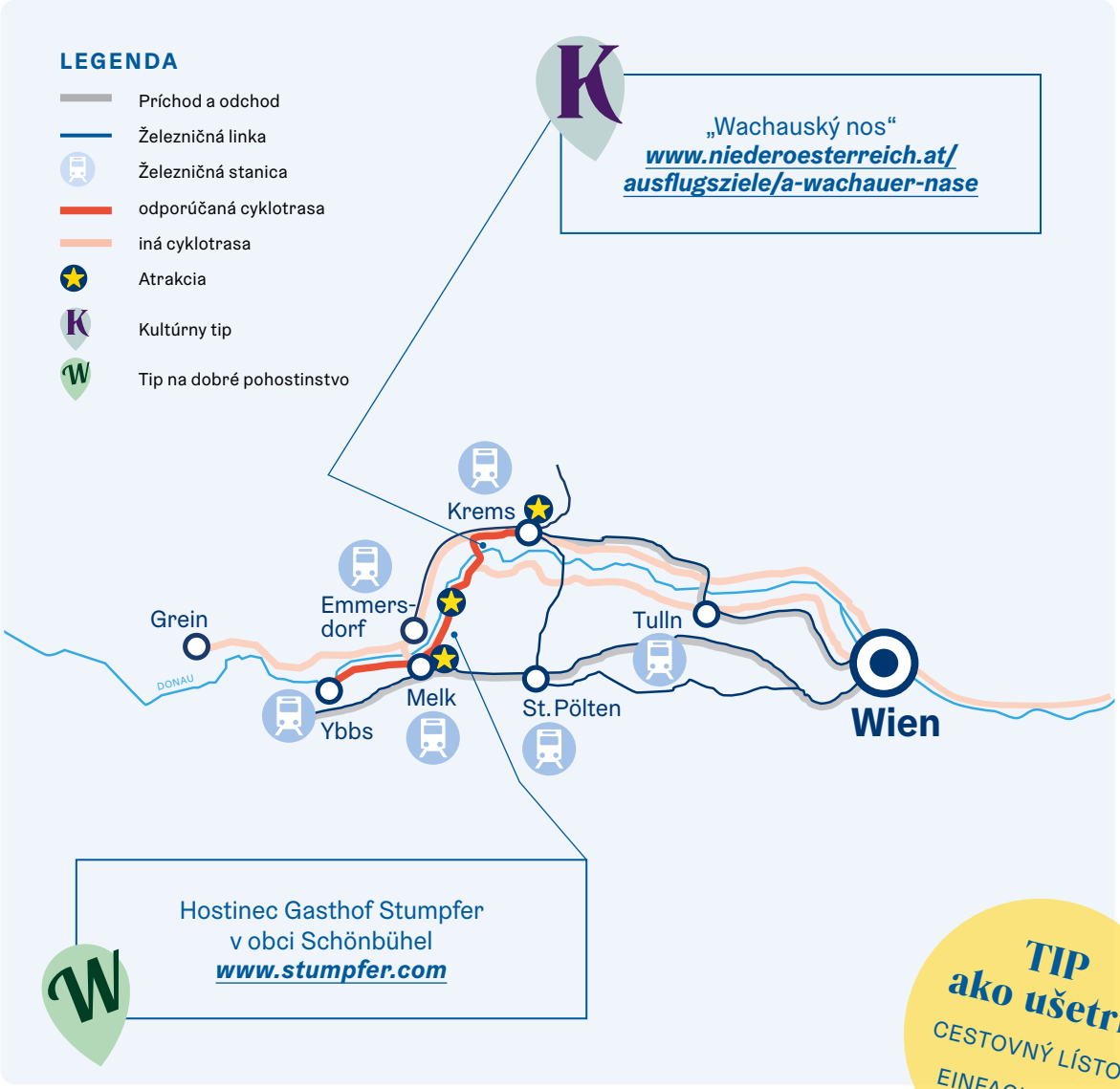

TIP ako ušetriť
CESTOVNÝ LÍSTOK
EINFACH-RAUS-RADTICKET

TRASA

Priebeh	Ybbs–Krems
Dĺžka	62 km
Čas jazdy	4 h 30 min
Dĺžka príchodu a odchodu	1 h 16 min | 1 h
Vhodné pre deti	
Rozmanitosť	

PRÍCHOD

Dostupnosť verejnou dopravou	
Kvalita prepravy bicyklov	
Frekvencia spojení	
Preprava bicyklov pozdĺž trasy	

© Niederösterreich Werbung/David Schreiber

Dunajská cyklotrasa EuroVelo 6

VIACDŇOVÁ ZÁŽITKOVÁ TRASA

PRÍCHOD/ODCHOD

Do Linzu sa ľahko dostanete z hlavnej železničnej stanice vo Viedni vlakom Railjet alebo Westbahn za cca 1 hodinu 15 minút. Preprava bicyklov je obmedzená a je povinná rezervácia.

POPIS TRASY

Z hlavnej železničnej stanice v Linzi prechádzate cez hlavné námestie centrom až k Dunaju. Cyklotrasa vedie pozdĺž severného brehu Dunaja do Greinu a ďalej do cca 45 kilometrov vzdialeného Emmersdorfu. Pokračujete naprieč nádherným regiónom Wachau popri nespočetných viechach a vinohradoch. Niekoľko kilometrov za mestom Krems prejdete na južnú stranu Dunaja, na ktorej leží mestečko Traismauer so svojimi pôvabnými vinárstvami. Z Traismaueru je to cca 60 kilometrov po južnej strane Dunaja do viedenskej mestskej časti Heiligenstadt. Pozdĺž trasy môžete kedykoľvek použiť vlak ako podporu.

NAJVÄČŠIE ATRAKCIE

- *Staré mesto v mestách Linz, Melk, Stein a Krems*
- *Región Wachau s viechami a vinohradmi*
- *Opátstva Melk, Göttweig a Klosterneuburg*

VARIANTY A ALTERNATÍVNE TRASY

- *Kedykoľvek môžete prejsť na opačný breh po mostoch alebo na kompe pre cyklistov*
- *Variant od Traismaueru pozdĺž Traisentalskej cyklotrasy*

1. deň	Linz – Grein	60 km
2. deň	Grein – Emmersdorf	45 km
3. deň	Emmersdorf – Traismauer	55 km
4. deň	Traismauer – Wien	60 km

Tipy na ubytovanie pre cyklistov nájdete tu:
www.dolne-rakusko.info/ubytovanie-pre-cyklistov-dunajska-cyklotrasa-eurovelo-6

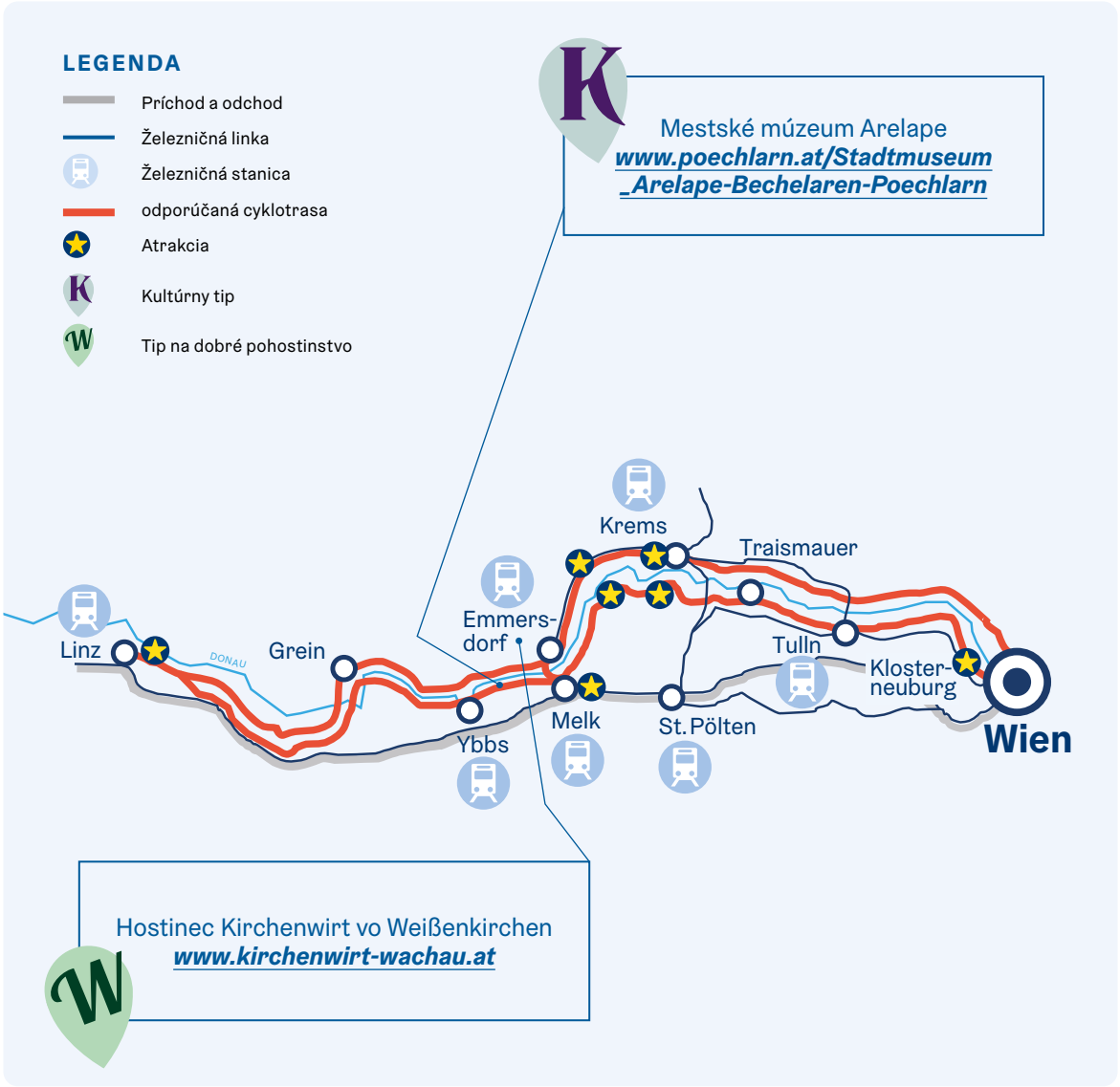

TRASA

Priebeh	Linz–Viedeň
Dĺžka	220 km
Čas jazdy	15 h za 4 dni
Dĺžka príchodu a odchodu	1 h 30 min
Vhodné pre deti	
Rozmanitosť	

PRÍCHOD

Dostupnosť verejnou dopravou	
Kvalita prepravy bicyklov	
Frekvencia spojení	
Preprava bicyklov pozdĺž trasy	

© Mostviertel Tourismus/schwarz-koenig.at

Traisentalská cyklotrasa

RODINNÁ TRASA

PRÍCHOD/ODCHOD

Vlak Cityjet Vás dopraví po novej trati Westbahnstrecke za cca 30 minút z viedenských staníc Westbahnhof alebo Hütteldorf do St. Pöltenu. V rýchlom prímestskom vlaku je samozrejmosťou bezbariérový prístup. V St. Pöltene prestúpite do dieselového vlaku v smere na Schrambach. Tu musí byť dodržaný maximálny počet tri bicykle na vozeň.
Tip ako ušetriť: Pri tomto spojení platí aj cestovný lístok Einfach-Raus-Radticket pre skupiny dvoch alebo viacerých osôb.

POPIS TRASY

Z konečnej stanice Traisentalskej železnice v Schrambachu vedie cesta pozdĺž Traisentalskej cyklotrasy až po odbočku na cestu B20 smerom na Hohenberg. Ďalej idete na bicykli po cyklotrase Türnitzer Bahnradweg, mimo cestnej premávky po recyklovanom asfalte až k zážitkovému kúpalisku v obci Türnitz.

NAJVÄČŠIE ATRAKCIE

- *Prejazd tromi tunelmi pozdĺž železničnej cyklotrasy*
- *Eibl-Jet (najmodernejšia sánkarská dráha v Dolnom Rakúsku)*
- *Prírodné zážitkové kúpalisko v obci Türnitz*

VARIANTY A ALTERNATÍVNE TRASY

- *Schrambach – Türnitz – Schrambach – Traisen | Návrat vlakom z Traisenu*

Trasa vhodná s deťmi „Skvelá tunelová trasa“:
www.dolne-rakusko.info/skvela-tunelova-trasa

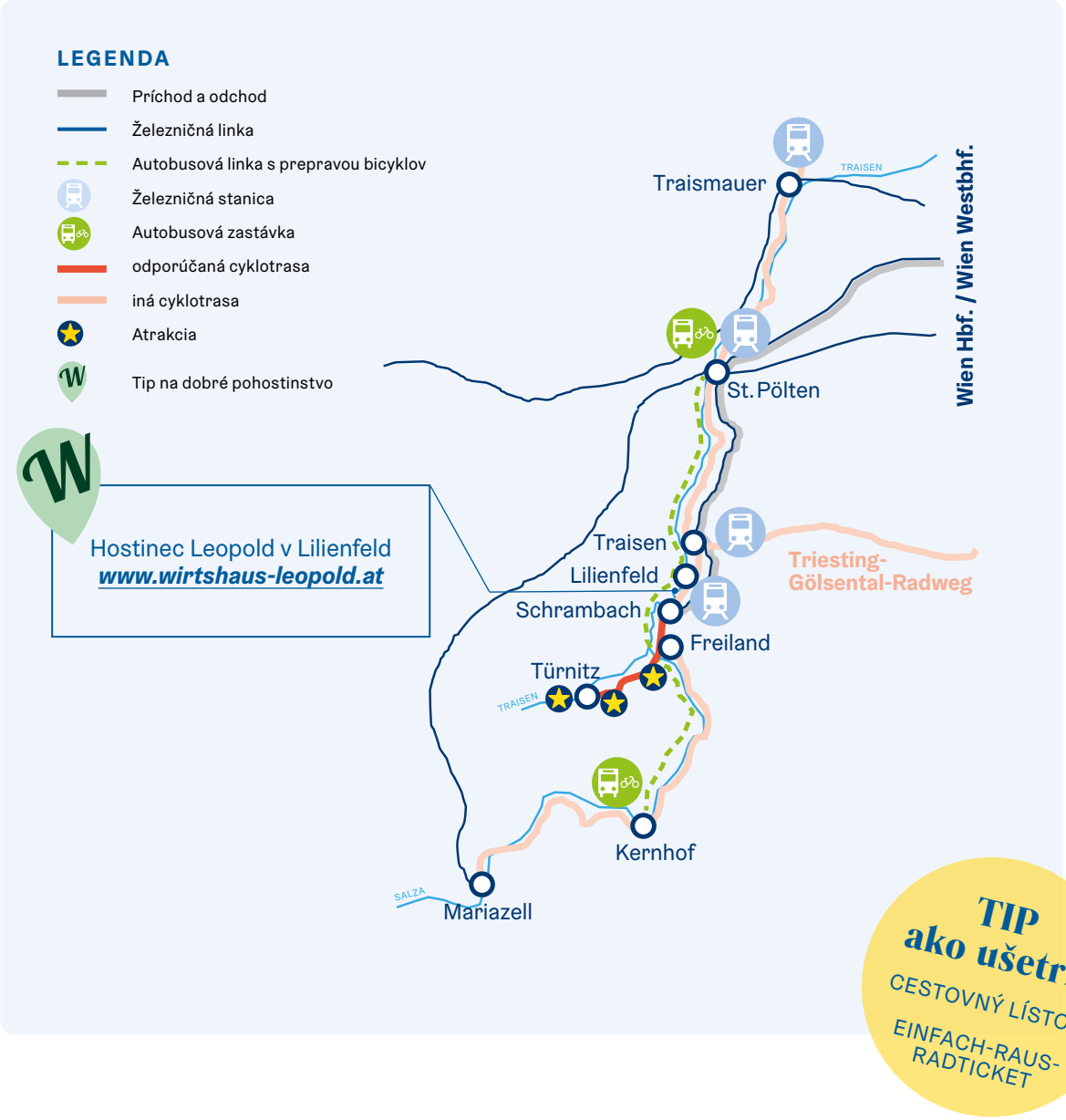

TRASA

Priebeh	Schrambach–Türnitz
Dĺžka	24 km – tam a späť
Čas jazdy	2 h
Dĺžka príchodu a odchodu	Vždy 1 hod. 30 min. | 1 x prestup
Vhodné pre deti	
Rozmanitosť	

PRÍCHOD

Dostupnosť verejnou dopravou	
Kvalita prepravy bicyklov	
Frekvencia spojení	
Preprava bicyklov pozdĺž trasy	

© Niederösterreich Werbung/schwarz-koenig.at

Traisentalská cyklotrasa

ZÁŽITKOVÁ TRASA

PRÍCHOD/ODCHOD

O 7.55 hod. odchádza Railjet z Viedne na hlavnú železničnú stanicu v meste St. Pölten. Nutná je rezervácia pre bicykle. Na hlavnej železničnej stanici v St. Pöltene prestúpite do cyklobusu 696 o 8.45 hod. Ten prejde s niekoľkými zastávkami za 1,5 hodiny do Kernhof_Gscheid. Kto si chce užiť zjazd (strmý so zákrutami) z Gscheidu, vystúpi na predposlednej zastávke (Kernhof-odbočka Thalerl.) Alternatívne môžete absolvovať celý úsek Traisentalskej cyklotrasy medzi St. Pöltenom a Schrambachom vlakom (Cityjet a Traisentalská železnica), ktorý premáva v hodinových intervaloch a ktorým môžete pohodlne zdolať jednotlivé úseky trasy.

POPIS TRASY

V Kernhofe sa priamo pri starej železničnej stanici vydáte po Traisentalskej cyklotrase smerom na St. Aegyd am Neuwalde. Tá vedie pozdĺž toku rieky Traisen až do St. Pöltenu. Cyklotrasa je po celej dĺžke vyasfaltovaná a veľmi dobre značená. V St. Pöltene je cesta k železničnej stanici z Traisentalskej cyklotrasy veľmi dobre značená a dostanete sa k nej po pár stovkách metrov.

NAJVÄČŠIE ATRAKCIE

- *Ťavie divadlo a biela zoo v Kernhofe*
- *skvelá atmosféra s regionálnymi špecialitami na bývalej železničnej stanici v obci St. Aegyd am Neuwalde v cukrárni Mahonie*
- *Stredisko Seenerlebnis v St. Pöltene*

VARIANTY A ALTERNATÍVNE TRASY

- *Cyklotrasa Türnitzer Bahnradweg*
- *Návrat po cyklotrase Triesting-Gölsental*
  Cesta späť do Viedne po cyklotrase Triesting-Gölsental a Eurovelo9

www.dolne-rakusko.info/traisentalska-cyklotrasa

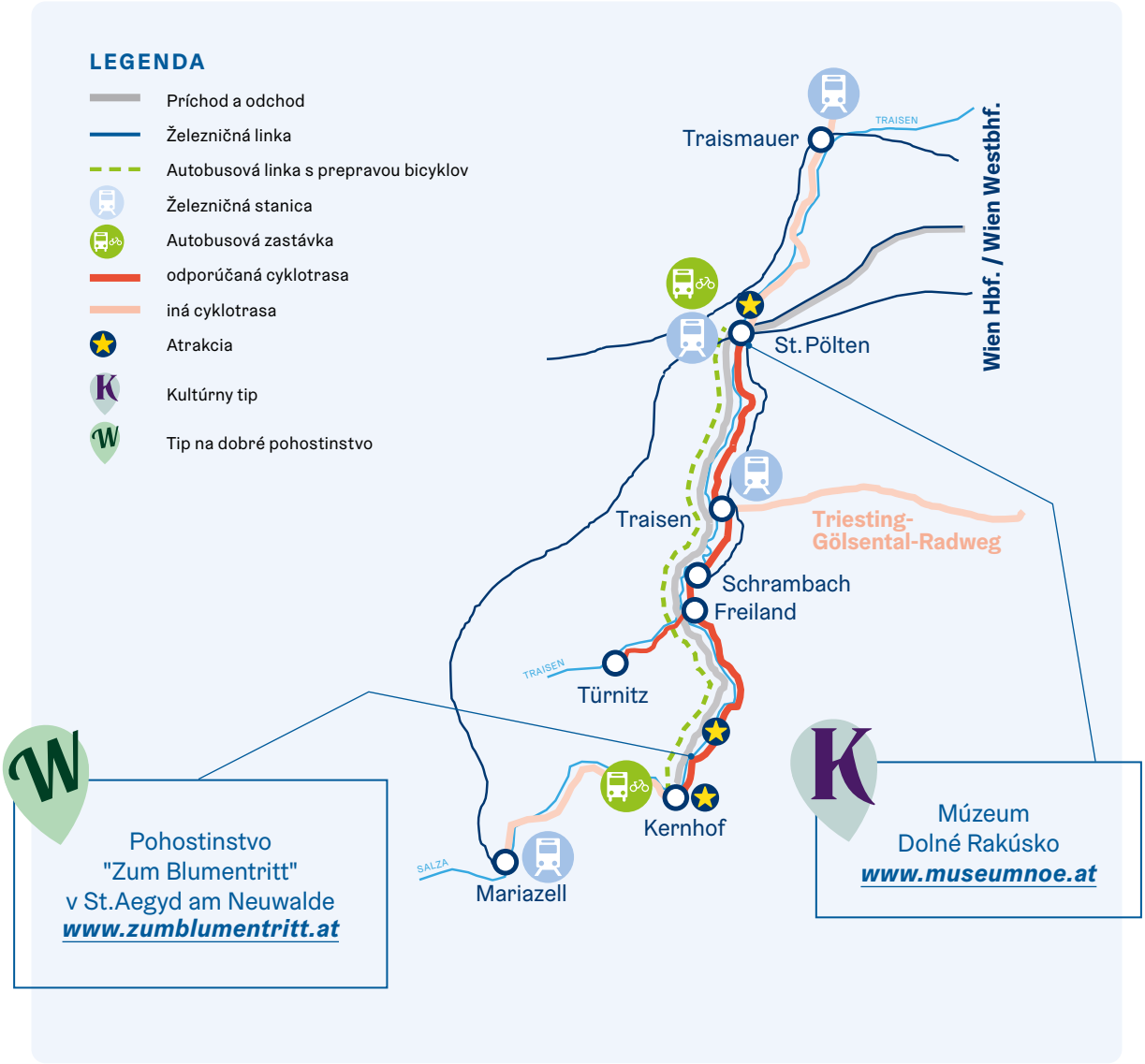

TRASA

Priebeh	Kernhof–St.Pölten
Dĺžka	56 km
Čas jazdy	3 h 45 min
Dĺžka príchodu a odchodu	2 h 11 min | 34 min
Vhodné pre deti	
Rozmanitosť	

PRÍCHOD

Dostupnosť verejnou dopravou	
Kvalita prepravy bicyklov	
Frekvencia spojení	
Preprava bicyklov pozdĺž trasy	

© Niederösterreich Werbung/Martin Matula

Traisentalská cyklotrasa

VIACDŇOVÁ ZÁŽITKOVÁ TRASA

PRÍCHOD/ODCHOD

Príjazd bezbariérovým vlakom Cityjet z viedenskej stanice Westbahnhof na hlavnú železničnú stanicu v St. Pöltene trvá 34 minút. V St. Pöltene prestúpite na Mariazellskú železnicu. Na Mariazellskej železnici je potrebný samostatný lístok pre bicykel (informácie Vám poskytnú Dolnorakúske železnice). Pre bicykel je nutná rezervácia vopred. Na sklonku druhého dňa cyklotúry dorazíte do Traismaueru alebo Tullnerfeldu. Odtiaľ sa môžete vrátiť naspäť do Viedne za cca 1 hodinu s jedným prestupom v St. Pöltene, alebo spojom S40 priamo na stanicu Franz-Josefs-Bahnhof.

POPIS TRASY

Trasa zo železničnej stanice v Mariazelli prechádza historickým jadrom mesta popri bazilike, dole serpentínami vrchu Kreuzberg smerom na Walster a Hubertussee. Kúsok za jazerom musíte zdolať strmší úsek trasy. Stúpanie je od Ulreichsbergu až po Gscheid. Od priesmyku „Gscheid“ ležiacom vo výške 970 m trasa pokračuje do obce Traismauer nadol pozdĺž rieky Traisen.

NAJVÄČŠIE ATRAKCIE

- *Historické staré mesto a bazilika v Mariazelli*
- *Jazero Hubertussee situované v idylickom prostredí údolia rieky Weiße Walster*
- *Kulinárske špeciality v hostinci Wuchtlwirtin pri jazere Hubertussee*
- *skvelá atmosféra s regionálnymi špecialitami na bývalej železničnej stanici v obci St. Aegyd am Neuwalde v cukrárni Mahonie*

1. deň	Mariazell–Lilienfeld	62 km
2. deň	Lilienfeld–Traismauer	49 km

VARIANTY A ALTERNATÍVNE TRASY

- *Odbočka na cyklotrase do Türnitzu*
- *Pokračovanie po cyklotrase Triesting-Gölsental od Traisenu*

Tipy na ubytovanie pre cyklistov nájdete tu:
www.dolne-rakusko.info/ubytovanie-pre-cyklistov-traisentalska-cyklotrasa

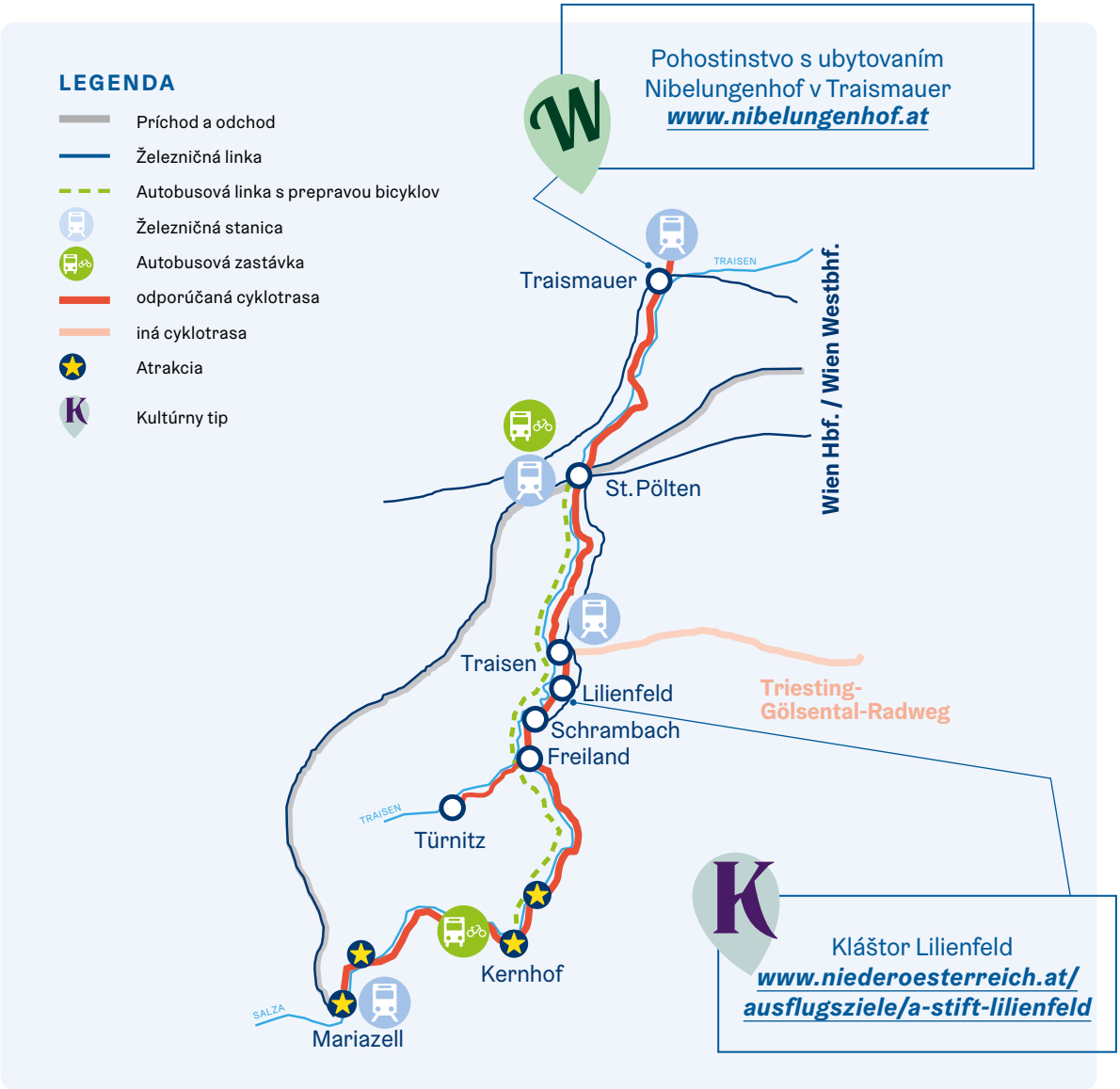

TRASA

Priebeh	Mariazell–Traismauer
Dĺžka	111 km
Čas jazdy	7,5 h za 2 dni
Dĺžka príchodu a odchodu	3 h 9 min | 56 min
Vhodné pre deti	
Rozmanitosť	

PRÍCHOD

Dostupnosť verejnou dopravou	
Kvalita prepravy bicyklov	
Frekvencia spojení	
Preprava bicyklov pozdĺž trasy	

© Weinviertel Tourismus/Michael Himml

Cyklotrasa Kamp-Dyje-Morava

RODINNÁ TRASA DO BLÍZKEHO OKOLIA

PRÍCHOD/ODCHOD

Do Rabensburgu sa ľahko dostanete z Viedne za cca 1 hodinu a 15 minút bez prestupovania bezbariérovým poschodovým vlakom železnice Nordbahn. Cesta späť nasleduje zo železničnej stanice Hohenau po rovnakej trase ako príchod.
Tip ako ušetriť: Pri tomto spojení platí cestovný lístok Einfach-Raus-Radticket pre skupiny dvoch alebo viacerých osôb.

POPIS TRASY

Po príchode do Rabensburgu je to len pár metrov k východnému okraju obce, kde na Vás čakajú prvé vzrušujúce zážitky na zážitkovom chodníku uprostred divoko romantických lužných lesov v povodí rieky Morava. Pri ďalšom putovaní po trase nájdete ďalšie zaujímavé atrakcie, ako lúku s lamami, zážitkové ihrisko Kindertal s niekoľkými viechami v okolí a lužné kúpalisko v obci Hohenau an der March. Ak by bolo na kúpanie príliš chladno, môžete si ako alternatívu zvoliť návštevu miest na pozorovanie vtákov južne od Hohenau.

NAJVÄČŠIE ATRAKCIE

- *Zážitkový chodník v lužných lesoch s vyhliadkovou vežou a lúka s lamami v Rabensburgu*
- *Prírodné jazero „lužné kúpalisko v Hohenau“*
- *Miesta na pozorovanie vtákov v Hohenau an der March*

VARIANTY A ALTERNATÍVNE TRASY

- *Z Hohenau pokračujete po cyklotrase Kamp-Dyje-Morava smerom na Angern. Prístup možný pozdĺž súbežnej železničnej trate Nordbahn*

Jazda na bicykli s deťmi po trase „Po stopách prírody“
www.dolne-rakusko.info/po-stopach-prirody

TIP ako ušetriť

CESTOVNÝ LÍSTOK

EINFACH-RAUS-RADTICKET

TRASA

Priebeh	Rabensburg–Hohenau
Dĺžka	11 km
Čas jazdy	1 h
Dĺžka príchodu a odchodu	1 h 18 min | 1 h 15 min
Vhodné pre deti	🚲🚲🚲🚲🚲
Rozmanitosť	🚲🚲🚲🚲

PRÍCHOD

Dostupnosť verejnou dopravou	🚲🚲🚲🚲
Kvalita prepravy bicyklov	🚲🚲🚲🚲
Frekvencia spojení	🚲🚲🚲
Preprava bicyklov pozdĺž trasy	🚲🚲🚲

© Weinviertel Tourismus/Christine Wünig

Cyklotrasa Kamp-Dyje-Morava

ZÁŽITKOVÁ TRASA

PRÍCHOD/ODCHOD

Do Hohenau an der March sa ľahko dostanete za cca 1 hodinu a 15 minút bez prestupovania bezbariérovým poschodovým vlakom železnice Nordbahn. Zo železničnej stanice v Hohenau je to len pár metrov do centra mesta a k cyklotrase Kamp-Dyje-Morava (KDM). Zo železničnej stanice Marchegg premávajú dokonca aj cez víkend v hodinových intervaloch vlaky Regional-express na hlavnú stanicu vo Viedni. Čas jazdy je cca 45 minút.

POPIS TRASY

Po prejdení pár metrov sa dostanete do centra obce Hohenau. V centre je cyklotrasa KDM dobre označená a zavedie Vás priamo k miestam na pozorovanie vtákov južne od Hohenau. Na nedávno otvorenom úseku cyklotrasy KDM sa veziete popri rieke Morava a naprieč bujnými lužnými lesmi. Odbočka v obci Sierndorf an der March po Moravskej panoramatickej cyklotrase k pápežskej kaplnke Vás odmení nádherným výhľadom na Malé Karpaty.

NAJVÄČŠIE ATRAKCIE

- *Prírodné jazero „lužné kúpalisko v Hohenau“*
- *Miesta na pozorovanie vtákov v Hohenau an der March*
- *Pozorovanie bocianov v Marcheggu až do konca augusta*
- *March-Thaya-Centrum v Hohenau*

VARIANTY A ALTERNATÍVNE TRASY

- *Odbočka na Schloßhof – 10 km tam a späť*
- *Veľmi dobrá kombinácia trás s cyklotrasou Iron Curtain Trail EuroVelo 13 – prekročenie rieky Morava je možné v Hohenau, Angern a pri Schloßhofe*

www.dolne-rakusko.info/cyklotrasa-kamp-dyje-morava

TIP ako ušetriť
CESTOVNÝ LÍSTOK
EINFACH-RAUS-RADTICKET

TRASA

Priebeh	Hohenau–Marchegg
Dĺžka	59 km
Čas jazdy	4 h
Dĺžka príchodu a odchodu	1 h 14 min | 43 min
Vhodné pre deti	
Rozmanitosť	

PRÍCHOD

Dostupnosť verejnou dopravou	
Kvalita prepravy bicyklov	
Frekvencia spojení	
Preprava bicyklov pozdĺž trasy	

© Waldviertel Tourismus/Studio Kerschbaum

PRÍCHOD/ODCHOD

Príchod a odchod je možný po železnici Františka Jozefa z Viedne Heiligenstadt do Schwarzenau v regióne Waldviertel za cca 1 hodinu 45 minút bez prestupu. Doprava je zabezpečená poschodovými vlakmi s bezbariérovým prístupom. Spiatočná cesta je oveľa kratšia a možná denne v hodinových intervaloch. Cesta z Kremsu do Viedne Heiligenstadtu trvá 1 hodinu.
Aj tu premávajú bezbariérové poschodové vlaky s viacúčelovými oddeleniami.

POPIS TRASY

Zo železničnej stanice Schwarzenau v regióne Waldviertel vedie trasa z ulice Bahnhofstraße ku križovatke na ceste B2. Tu odbočte doprava a pokračujte asi 200 metrov po ceste smerom k zámku Schwarzenau/centrum a nakoniec odbočte doľava na ulicu Thayagasse. Odtiaľ je cyklotrasa Kamp-Dyje-Morava (KDM) označená až po železničnú stanicu v meste Krems. Vzhľadom na prevýšenie je táto trasa vhodná aj pre elektrobicykle.
Tip: Po trase je možné ísť aj z Kremsu do Schwarzenau.

NAJVÄČŠIE ATRAKCIE

- *Prenocovanie v hoteli Ottenstein*
- *Prenocovanie v penzióne opátstva Altenburg*
- *Sokoliarstvo na zámku Waldreichs – svetové kultúrne dedičstvo UNESCO*
- *Langenlois – najväčšie vinárske mesto v Rakúsku so zážitkovým svetom vína LOISIUM*
- *Krems a Stein s nádherným starým mestom a umelecká míľa mesta Krems s množstvom kultúrnych inštitúcií, ako sú Dolnorakúska krajinská galéria, výstavná sieň Kunsthalle Krems alebo múzeum karikatúry.*

1. deň	Schwarzenau–Ottenstein	47 km
2. deň	Ottenstein–Altenburg	27 km
3. deň	Altenburg–Krems	46 km

Tipy na ubytovanie pre cyklistov nájdete tu: :
www.dolne-rakusko.info/ubytovanie-pre-cyklistov-cyklotrasa-kamp-dyje-morava

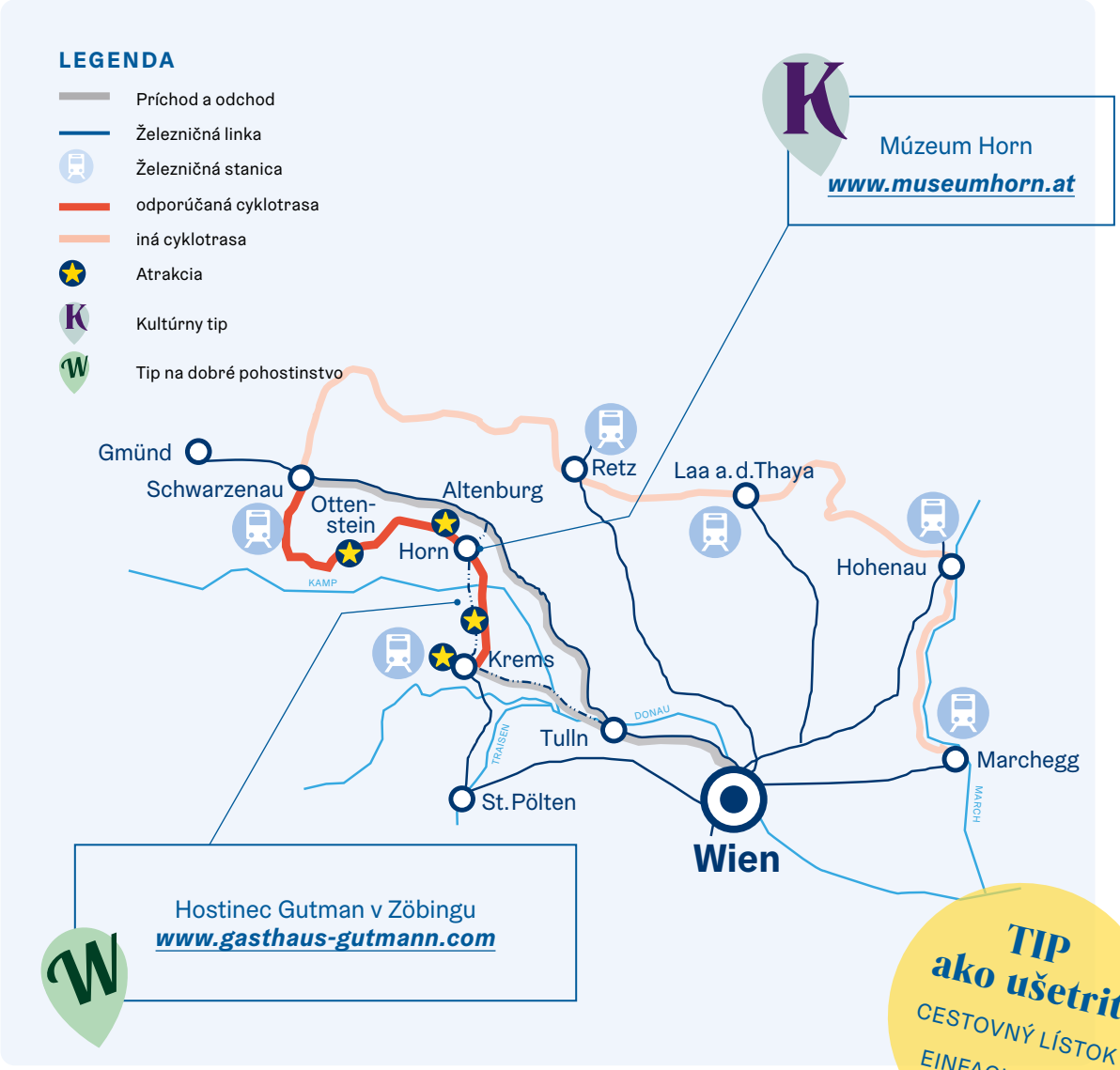

TIP ako ušetriť
CESTOVNÝ LÍSTOK
EINFACH-RAUS-RADTICKET

TRASA

Priebeh	Schwarzenau–Krems
Dĺžka	120 km
Čas jazdy	8 h v 3 dňoch
Dĺžka príchodu a odchodu	1 h 45 min | 1 h
Vhodné pre deti	
Rozmanitosť	

PRÍCHOD

Dostupnosť verejnou dopravou	
Kvalita prepravy bicyklov	
Frekvencia spojení	
Preprava bicyklov pozdĺž trasy	

© Wiener Alpen/Franz Zwickl

EuroVelo 9

RODINNÁ TRASA

PRÍCHOD/ODCHOD

Z hlavnej železničnej stanice vo Viedni sa dostanete regionálnym vlakom cez Wr. Neustadt za cca 1 hodinu a 15 minút do Bad Erlachu. K dispozícii sú síce aj rýchlejšie spojenia vlakmi Railjet, ale v jednom vlaku je možné prepravovať len 5 bicyklov, a preto je pre bicykle nutná rezervácia. Doprava je zabezpečená zväčša poschodovými vlakmi s bezbariérovým prístupom. Spiatočná cesta je oveľa kratšia a zabezpečená veľmi dobrými časovými intervalmi odchodu vlakov. Cesta z Wr. Neustadtu na hlavnú železničnú stanicu vo Viedni regionálnym vlakom trvá 48 minút.

POPIS TRASY

Cyklotrasa EuroVelo 9 vedie priamo popri železničnej stanici v obci Bad Erlach. Pred železničnou stanicou sa tak môžete jednoducho vydať po ulici Bahngasse smerom na juh a po niekoľkých minútach prídete k náučnému chodníku o pôvode rieky Leitha na sútoku riek Leitha a Pitten. Pokračujte po cyklotrase EuroVelo 9 až do Wr. Neustadtu do Akademického parku, ku vchodu „Deijkoff Türl“. Po príchode do parku choďte smerom na severozápad k Námestiu Márie Terézie a pokračujte k východu do ulice Grazer Straße. Odtiaľ choďte ďalej rovno ulicami Burggasse a Bahngasse a prídete priamo na hlavnú železničnú stanicu Wr. Neustadt.

NAJVÄČŠIE ATRAKCIE

- *Náučný chodník „pôvod rieky Leitha“*
- *Niektoré prírodné kúpaliská na rieke Leitha ako napr. neďaleko Katzelsdorfu pri brode cez rieku Leitha*
- *Múzeum cínových figúrok v Katzelsdorfe opradených rozprávkami a povesťami*
- *Vysokohorský dobytok v Katzelsdorfe*

Jazda na bicykli s deťmi po cyklotrase „Hore pozdĺž Leithy“
www.dolne-rakusko.info/hore-pozdlz-leithy

TIP ako ušetriť

CESTOVNÝ LÍSTOK

EINFACH-RAUS-RADTICKET

TRASA

Priebeh	Bad Erlach–Wr. Neustadt
Dĺžka	15,5 km
Čas jazdy	1,5 h
Dĺžka príchodu a odchodu	1 h 11 min | 48 min
Vhodné pre deti	🚲🚲🚲🚲🚲
Rozmanitosť	🚲🚲🚲🚲

PRÍCHOD

Dostupnosť verejnou dopravou	🚲🚲🚲🚲
Kvalita prepravy bicyklov	🚲🚲🚲🚲
Frekvencia spojení	🚲🚲🚲🚲🚲
Preprava bicyklov pozdĺž trasy	🚲🚲🚲🚲

© Wienerwald Tourismus GmbH/Raimo Rumpler

EuroVelo 9

ZÁŽITKOVÁ TRASA

PRÍCHOD/ODCHOD

Do Wiener Neustadtu sa ľahko dostanete vlakom Railjet a prímestskými vlakmi z hlavnej železničnej stanice vo Viedni. Regionálne vlaky premávajúce medzi Viedňou a Wr. Neustadtom, ako aj vlaky Regionalexpress zo stanice Wr. Neustadt sú väčšinou bezbariérové a majú k dispozícii viacúčelové oddelenia.

POPIS TRASY

Na miestach, kde sa kedysi prepravovalo na lodiach z Wiener Neustadtu do Viedne uhlie, drevo a tehly, vedie dnes cyklotrasa Thermenradweg popri kanáli Wiener Neustädter Kanal. Cyklotrasa Thermenradweg je dômyselne vybudovaný, približne 55 km dlhý úsek cyklotrasy EuroVelo 9, ktorý spája Viedeň s obcou Kleinwolkersdorf pri meste Wiener Neustadt. Trasa umožňuje vychutnať si nádherné výhľady a príjemnú jazdu, keďže sa smerom na Viedeň neustále mierne zvažuje. Kanál Wiener Neustädter Kanal a miesta na jeho brehoch odhaľujú zaujímavý kus kultúrnej histórie a predstavujú rozmanitý priestor na objavovanie. Vždy na dohľad: jemne zvlnené pahorky na juhovýchodnom okraji Viedenského lesa, na ktorých sa vynikajúco darí viniču.

NAJVÄČŠIE ATRAKCIE

- *Zážitkový región Wiener Neustädter Kanal*
- *Rímske kúpele Baden*
- *Zámocký park Laxenburg*

VARIANTY A ALTERNATÍVNE TRASY

- *Výlet po cyklotrase naprieč vinohradmi Weingartenradweg*
- *Možné kombinácie cyklotrasy EuroVelo 9 (úsek Thermenradweg) s cyklotrasou Triestingau*

www.dolne-rakusko.info/eurovelo-9

TIP ako ušetriť

CESTOVNÝ LÍSTOK

EINFACH-RAUS-RADTICKET

TRASA

Priebeh	Wr. Neustadt–Wien Hauptbahnhof
Dĺžka	55 km
Čas jazdy	4 h
Dĺžka príchodu a odchodu	30 min
Vhodné pre deti	
Rozmanitosť	

PRÍCHOD

Dostupnosť verejnou dopravou	
Kvalita prepravy bicyklov	
Frekvencia spojení	
Preprava bicyklov pozdĺž trasy	

© Wiener Alpen/Franz Zwickl

PRÍCHOD/ODCHOD

Tauchen-Schaueregg leží už síce na území Štajerska, môžete sa tam však pohodlne dostať s jedným prestupom z Wr. Neustadtu za 1 hodinu 23 minút vlakom Railjet a prímestskými vlakmi z hlavnej železničnej stanice vo Viedni. Ďalšie možné spojenie: Regionálnym vlakom do Wr. Neustadtu, kde prestúpite do vlaku Regionalexpress. Čas príjazdu sa predĺži o 26 minút, nemusíte si však rezervovať miesto pre bicykle a platí tu aj cestovný lístok Einfach-Raus-Radticket. Regionálne vlaky premávajúce medzi Viedňou a Wr. Neustadtom, ako aj vlaky Regionalexpress zo stanice Wr. Neustadt sú väčšinou bezbariérové a majú k dispozícii viacúčelové oddelenia.
Cez víkend premávajú jednotlivé vlaky z/do Aspangu a Tauchen-Schaueregguu priamo z/na hlavnú železničnú stanicu vo Viedni, vďaka čomu nie je potrebné prestupovať vo Wr. Neustadte.

POPIS TRASY

Zo železničnej stanice Tauchen-Schaueregg najskôr prekonáte niekoľko výškových metrov, kým sa dostanete na cyklotrasu EuroVelo 9. Od železničnej stanice kráčate po Tauchener Straße, až kým tesne pred B54 neodbočíte doprava na sprievodnú cestu. Do Mönichkirchenu je to cca 300 výškových metrov. Ak tento výstup nemáte v úmysle zvládnuť na bicykli, môžete vystúpiť už v Aspangu. Cesta z Aspangu do Wiener Neustadtu a potom ďalej naprieč regiónom Thermenregion Wienerwald až do Viedne vedie neustále dolu kopcom. Spiatočná cesta je veľmi jednoduchá, keďže cyklotrasa EuroVelo 9 vedie priamo na hlavnú železničnú stanicu vo Viedni.

NAJVÄČŠIE ATRAKCIE

- *Zážitkový región Wiener Neustädter Kanal; rímske kúpele Baden; zámocký park Laxenburg*
- *Hrad Grimmenstein;* ➢ *geopark Aspang*
- *Termálne kúpele Linsberg Asia;* ➢ *Akademický park Wiener Neustadt*

VARIANTY A ALTERNATÍVNE TRASY

- *ako celodenná túra z Wr. Neustadtu | možnosť kombinácie s cyklotrasou Schwarzatal Radroute do Reichenau-Payerbach*
- *ako celodenná túra z Leobersdorfu | možnosť kombinácie s cyklotrasou Triesting-Gölsental*
- *ako celodenná túra v kombinácii cyklotrasy Triestingau s cyklotrasou Thermenradweg*

Tipy na ubytovanie pre cyklistov nájdete tu:
www.dolne-rakusko.info/ubytovanie-pre-cyklistov-eurovelo-9

TRASA

Priebeh	Tauchen-Schaueregg – Wien
Dĺžka	1. deň 56 km | 2. deň 55 km
Čas jazdy	8 h za 2 dni
Dĺžka príchodu a odchodu	1 h 23 min
Vhodné pre deti	
Rozmanitosť	

PRÍCHOD

Dostupnosť verejnou dopravou	
Kvalita prepravy bicyklov	
Frekvencia spojení	
Preprava bicyklov pozdĺž trasy	

© Enzo Graphik/Heinz Roffeis Pernitz

Piestingtalská cyklotrasa

ZÁŽITKOVÁ TRASA

PRÍCHOD/ODCHOD

Do Gutensteinu sa pohodlne dostanete s jedným prestupom vo Wr. Neustadte za 1 hodinu 30 minút vlakom Railjet a prímestskými vlakmi z hlavnej železničnej stanice vo Viedni. Ďalším možným spojením je regionálny vlak z hlavnej stanice vo Viedni do Wr. Neustadtu, s jedným prestupom do regionálneho vlaku do Gutensteinu. Čas príjazdu sa predĺži o 29 minút, nemusíte si však rezervovať miesto pre bicykle a platí tu aj cestovný lístok Einfach-Raus-Radticket. Cez víkendy a sviatky premáva dokonca priamy regionálny vlak zo stanice vo Viedni do Gutensteinu s bezbariérovým prístupom a viacúčelovým oddelením. Vďaka tomu nie je pri tomto spojení potrebné prestupovať vo Wr. Neustadte. Spiatočná cesta vedie cez Leobersdorf v 30-minútových intervaloch bezbariérovými spojmi na hlavnú železničnú stanicu vo Viedni. Medzi Gutensteinom a Wöllersdorfom vedie Piestingtalská cyklotrasa neustále súbežne s Gutensteinskou železnicou, ktorá premáva denne a po celý deň v hodinových intervaloch. Tak môžete poľahky zvládnuť jednotlivé úseky trasy.

POPIS TRASY

Železničná stanica v Gutensteine leží len pár metrov od Piestingtalskej cyklotrasy. Na cyklotrasu sa dostanete po ulici Bahngasse, ktorou pôjdete až po Alleegasse, po ktorej vedie Piestingtalská cyklotrasa, v Sollenau pokračujete po Piestingtalskej cyklotrase 5 km, až kým neprídete k cyklotrase EuroVelo 9 smerom na Viedeň. Na železničnú stanicu v Leobersdorfe sa dostanete po ulici Schulgasse a po cyklotrase popri ceste B18.

NAJVÄČŠIE ATRAKCIE

- *Turistický a vodný svet vodopádov Myrafälle v Muggendorfe – odbočka cca 13 km*
- *Zážitkový svet s alpakami a borovicové výrobky vo Waldeggu*
- *Kúpalisko Waldbad v obci Markt Piesting – jedno z najkrajších kúpalísk – ležiace v borovicovom lese (v roku 2020, žiaľ, zatvorené)*

VARIANTY A ALTERNATÍVNE TRASY

- *Z Gutensteinu pokračujte v strmých stúpaniach do obce Rohr im Gebirge – 16 km*

www.dolne-rakusko.info/piestingtalska-cyklotrasa

LEGENDA

- Príchod a odchod
- Železničná linka
- Železničná stanica
- odporúčaná cyklotrasa
- iná cyklotrasa
- Atrakcia
- Kultúrny tip

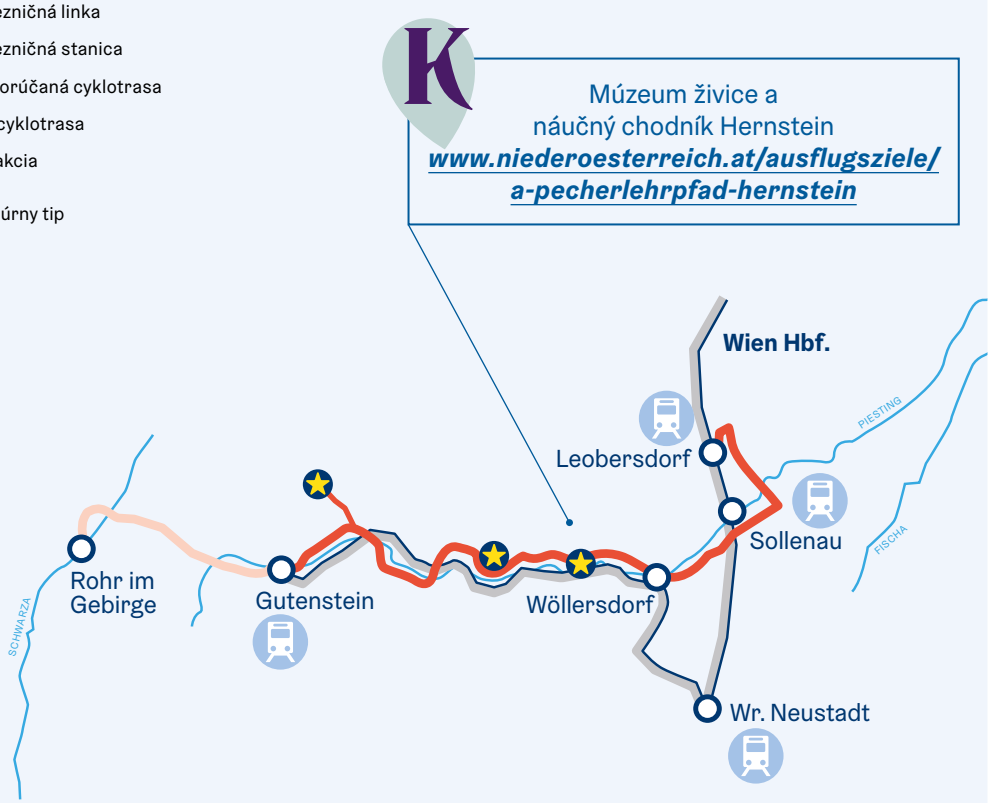

TRASA

Priebeh	Gutenstein–Leobersdorf
Dĺžka	54,5 km (vrát. vodopádov Myrafälle)
Čas jazdy	3,5 h
Dĺžka príchodu a odchodu	1 h 30 min | 36 min
Vhodné pre deti	
Rozmanitosť	

PRÍCHOD

Dostupnosť verejnou dopravou	
Kvalita prepravy bicyklov	
Frekvencia spojení	
Preprava bicyklov pozdĺž trasy	

© Niederösterreich Werbung/Romeo Felsenreich

Cyklotrasa Triesting-Gölsental

VIACDŇOVÁ ZÁŽITKOVÁ TRASA

PRÍCHOD/ODCHOD

Z viedenskej stanice Westbahnhof sa vlakom Cityjet dostanete za 34 minút do St. Pöltenu. Z Leobersdorfu premávajú v 30-minútových intervaloch regionálne vlaky, ktoré Vás za 36 minút odvezú na hlavnú železničnú stanicu vo Viedni. Medzi St. Pöltenom a Hainfeldom alebo obcami Weißenbach-Neuhaus a Leobersdorf premávajú vlaky po celý deň v hodinových intervaloch, vďaka čomu poľahky zvládnete jednotlivé úseky trasy.

POPIS TRASY

Po príchode na hlavnú železničnú v St. Pöltene choďte niekoľko stoviek metrov podľa značenia smerom na východ k rieke Traisen. Trasa vedie popri rieke po Traisentalskej cyklotrase do obce Traisen. V Traisene odbočte priamo pri ústí rieky Gölsen doľava smerom na Hainfeld. Od tohto rázcestia už idete po cyklotrase Triesting-Gölsental. Trasa vedie do Ramsau, kde prenocujete. Na druhý deň musíte prekonať cca 200 výškových metrov a následne v neustálom klesaní prejdete do Leobersdorfu.

NAJVÄČŠIE ATRAKCIE

- *Staré mesto v St. Pöltene s trhom na námestí Domplatz každý štvrtok a sobotu*
- *Zrúcanina hradu Araburg s vyhliadkovou vežou v Kaumbergu*
- *Bazilika v Klein-Mariazelli*

1. deň	St. Pölten–Ramsau	40 km
2. deň	Ramsau–Leobersdorf	42 km

VARIANTY A ALTERNATÍVNE TRASY

- *Kombinácia s cyklotrasou EuroVelo 9 a Traisentalskou cyklotrasou*

www.dolne-rakusko.info/cyklotrasa-triesting-goelsental

Tipy na ubytovanie pre cyklistov nájdete tu:
www.dolne-rakusko.info/ubytovanie-pre-cyklistov-cyklotrasa-triesting-goelsental-radweg

TRASA

Priebeh	St. Pölten–Leobersdorf
Dĺžka	82 km
Čas jazdy	5,5 hod v dvoch dňoch
Dĺžka príchodu a odchodu	34 min | 36 min
Vhodné pre deti	
Rozmanitosť	

PRÍCHOD

Dostupnosť verejnou dopravou	
Kvalita prepravy bicyklov	
Frekvencia spojení	
Preprava bicyklov pozdĺž trasy	

© Niederösterreich Werbung/John Ch. Petschinger

Cyklotrasa Triestingau

ZÁŽITKOVÁ TRASA

PRÍCHOD/ODCHOD

K cyklotrase Triestingau sa dostanete zo železničnej stanice Leobersdorf regionálnym vlakom s bezbariérovým prístupom a dostatočným počtom miest pre bicykle. Na konci trasy prídete na železničnú stanicu Schwechat a regionálnym vlakom alebo rýchlodráhou S7 sa vrátite naspäť do centra Viedne. Takmer všetky vlaky zo Schwechatu sú taktiež bezbariérové a disponujú viacúčelovým oddelením.

POPIS TRASY

Zo železničnej stanice Leobersdorf je to len kúsok na začiatok cyklotrasy Triestingau. Najprv prejdete cez ulicu Südbahnstraße po cyklotrase Triesting-Gölsental smerom na východ – hneď za mostom ponad železnicu Südbahn odbočíte doľava do ulice Schulgasse. Po niekoľkých metroch cesta odbočuje doprava smerom na kanál Wiener Neustädter Kanal. Choďte popri kanáli po cyklotrase EuroVelo 9 asi 1,5 kilometra. Za malým lesíkom vedie trasa na severovýchod smerom na Schönau an der Triesting. Po príchode do Schwechatu Vás trasa zavedie priamo na železničnú stanicu Schwechat.

NAJVÄČŠIE ATRAKCIE

- *Lužná krajina v povodí rieky Triesting*
- *Odbočka k zámku Laxenburg*
- *Prírodná rezervácia rybníkov Schönauer Teiche v obci Schönau an der Triesting*
- *Množstvo vynikajúcich viech v regióne Thermenregion Wienerwald*

VARIANTY A ALTERNATÍVNE TRASY

- *Možnosť kombinácie s cyklotrasou EuroVelo 9 späť do Viedne*

www.dolne-rakusko.info/cyklotrasa-triestingau

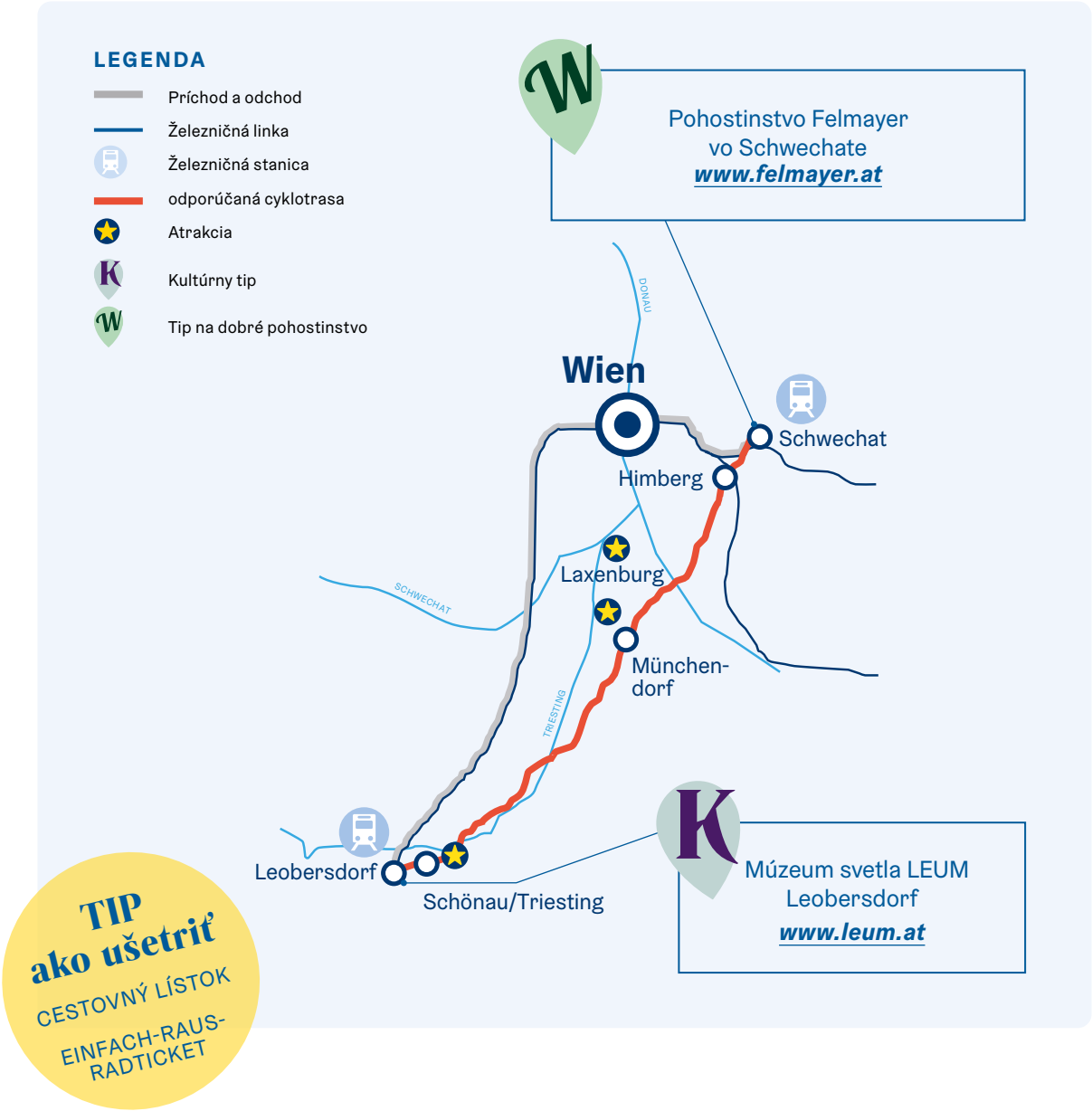

TRASA

Priebeh	Leobersdorf–Schwechat
Dĺžka	35 km
Čas jazdy	2 h 15 min
Dĺžka príchodu a odchodu	36 min | 18 min
Vhodné pre deti	🚲🚲🚲🚲
Rozmanitosť	🚲🚲🚲

PRÍCHOD

Dostupnosť verejnou dopravou	🚲🚲🚲🚲🚲
Kvalita prepravy bicyklov	🚲🚲🚲🚲
Frekvencia spojení	🚲🚲🚲🚲🚲
Preprava bicyklov pozdĺž trasy	🚲🚲

© Weinviertel Tourismus GmbH/Gollner

Cyklotrasa Iron Curtain Trail EuroVelo 13

VIACDŇOVÁ ZÁŽITKOVÁ TRASA

PRÍCHOD/ODCHOD

Príjazd do Retzu z Viedne je možný denne v hodinových intervaloch. Do Znojma sa dostanete denne v dvojhodinových intervaloch. Do Drosendorfu sa môžete doviezť vlakom v sobotu, nedeľu a počas sviatkov od mája do októbra. Približne 3-hodinová cesta sa oplatí nielen kvôli nostalgickej jazde vlakom Reblaus-Express. Cesta vlakom Reblaus-Express zaujme najmä cyklistov, pretože je Vám v ňom k dispozícii samostatný vagón pre bicykle a ich preprava je zadarmo. V deň Vášho návratu môžete využiť spojenia z Bernhardstalu na hlavnú železničnú stanicu vo Viedni, ktoré premávajú minimálne každé dve hodiny. Upozornenie: Doprava na trase do Retzu je zabezpečená sčasti nízkopodlažnými vozidlami, t. j. vo vlakoch nie je vždy zaručený bezbariérový prístup.

POPIS TRASY

Cyklotrasa Iron Curtain Trail EuroVelo 13 vedie priamo centrom obce Drosendorf. Počas neustáleho prechádzania na českú stranu môžete objavovať pohraničnú oblasť severne od Reblauskej železnice. Cyklotrasa EuroVelo vedie v Riegersburgu do národného parku Thayatal a ďalej do mestečka Hardegg do centra národného parku. V Hardeggu strávite prvú noc. Na druhý deň Vás trasa zavedie cez Znojmo až do cieľa ďalšej etapy v obci Retz. Tretia etapa vedie popri krásnom rozľahlom jazere v Jaroslaviciach až do obce Laa an der Thaya s nádherným námestím a termálnymi kúpeľmi. Štvrtý deň Vás trasa zavedie do Mikulova s hradným komplexom týčiacim sa nad mestom, ďalej do Valtíc, ktoré sa môžu pochváliť jedným z najkrajších barokových zámkov v Čechách, ktorý je zapísaný do Zoznamu svetového kultúrneho dedičstva UNESCO. Z Valtíc je to ešte 10 km do Reinthalu, kde kúsok za dedinou odbočíte doľava na cyklotrasu 914. Po cca 3,5 km dorazíte do Bernhardsthalu, odkiaľ sa vydáte na spiatočnú cestu regionálnym vlakom priamo do Viedne.

NAJVÄČŠIE ATRAKCIE

- *Jazda vlakom Reblaus-Express*
- *Národný park Thayatal s losmi a divými mačkami*
- *Čížov s pamätníkom železnej opony*
- *Termálne kúpele Laa an der Thaya*
- *Hradný komplex v Mikulove; barokový zámok vo Valticiach*

1. deň	Drosendorf–Hardegg	36 km
2. deň	Hardegg–Retz	50 km
3. deň	Retz–Laa/Thaya	49 km
4. deň	Laa/Thaya–Bernhardsthal	56 km

VARIANTY A ALTERNATÍVNE TRASY

- *ďalší možný východiskový bod v meste Gmünd (dobrá dostupnosť verejnou dopravou)*

www.dolne-rakusko.info/iron-curtain-trail

Tipy na ubytovanie pre cyklistov nájdete tu:
www.dolne-rakusko.info/ubytovanie-pre-cyklistov-iron-curtain-trail-eurovelo-13

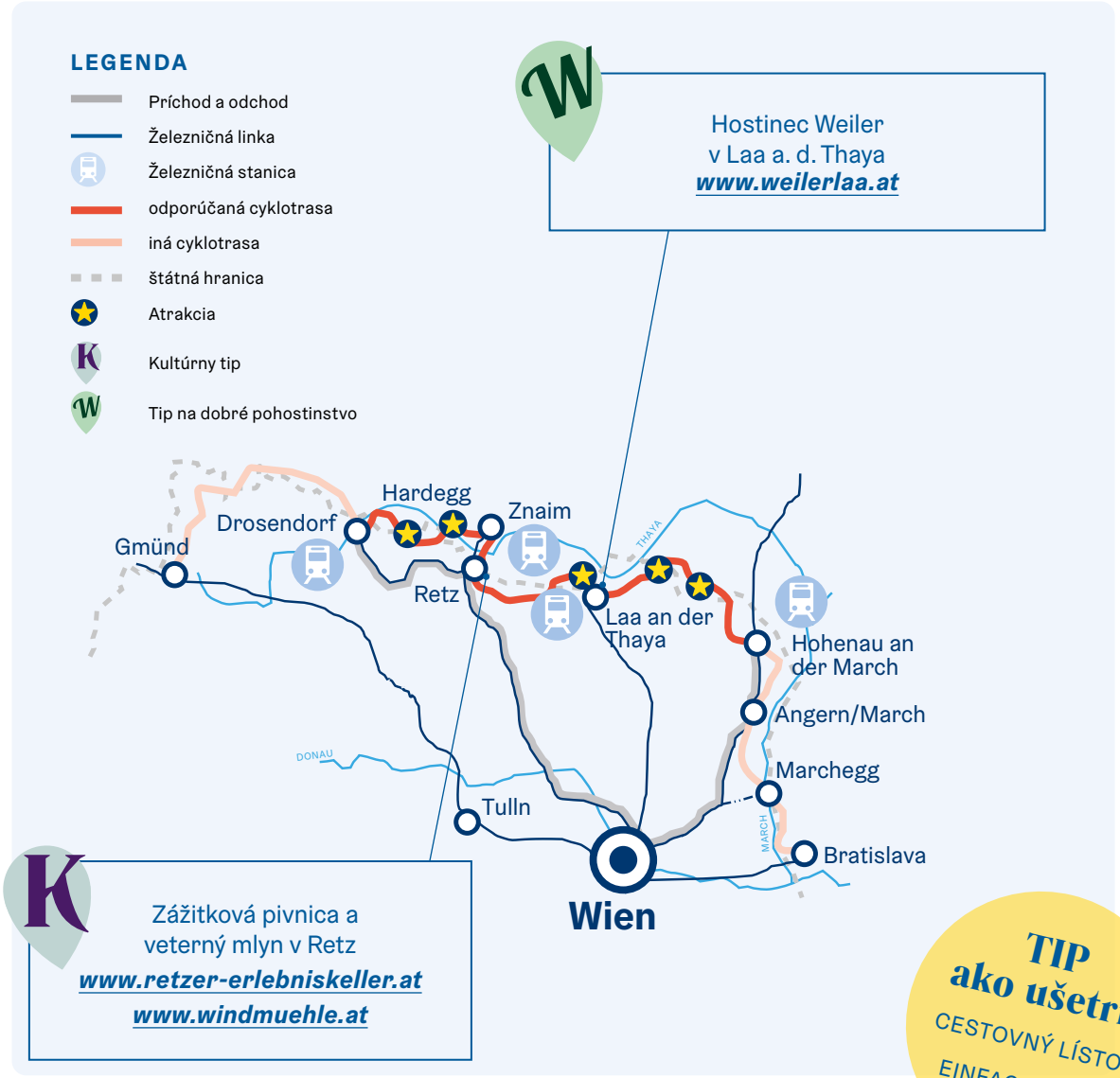

TRASA

Priebeh	Drosendorf–Bernhardsthal
Dĺžka	191 km
Čas jazdy	13 h v 4 dňoch
Dĺžka príchodu a odchodu	3 h 05 min | 1 h 43 min
Vhodné pre deti	
Rozmanitosť	

PRÍCHOD

Dostupnosť verejnou dopravou	
Kvalita prepravy bicyklov	
Frekvencia spojení	
Preprava bicyklov pozdĺž trasy	

© Mostviertel Tourismus, schwarz-koenig.at

Ybbstalská cyklotrasa

VIACDŇOVÁ ZÁŽITKOVÁ TRASA

PRÍCHOD/ODCHOD

Vaša cesta sa začína na železničnej stanici Westbahnhof vo Viedni vo vlaku Cityjet s možnosťou pohodlnej prepravy bicyklov a bezbariérovým prístupom. Počas prvého dňa dvojdňovej cyklotúry absolvujete na bicykli trasu do obce Waidhofen an der Ybbs. Na druhý deň o 8.45 hod. vyrazíte cyklobusom zo stanice Waidhofen an der Ybbs do Lunzu. Ako alternatívu ponúka ybbstalský cyklotaxík medzi obcami Waidhofen a Lunz. Spiatočná cesta z obce Waidhofen an der Ybbs vlakom Regionalexpress trvá cca 2 hodiny. Spojenie Waidhofen an der Ybbs – St. Pölten – Viedeň Westbahnhof je k dispozícii denne po celý deň v hodinových intervaloch s prestupom v Amstettene.

POPIS TRASY

Po príchode na železničnú stanicu Ybbs an der Donau vedie trasa Ybbstalskej cyklotrasy priamo do centra mesta Ybbs an der Donau. Na železničnú stanicu vo Waidhofene sa dostanete po moste Ybbsbrücke, okolo zámku Rothschild, ulicou Wienerstraße, až kým na ľavej strane neuvidíte označenie železničnej stanice. Z Waidhofenu idete na bicykli po dobre značenej trase, nazývanej aj srdcom Ybbstalskej cyklotrasy, až do obce Lunz am See. Trasa tu vedie po bývalej železničnej trati Ybbstalskej železnice – po úplne rovnom teréne, mimo cestnej premávky, neustále v tesnej blízkosti rieky.

NAJVÄČŠIE ATRAKCIE

- *Pôžitok z kúpania a člnkovania na jazere Lunzer See*
- *Soľné kúpele v obci Göstling an der Ybbs*
- *Staré mesto Waidhofen an der Ybbs*
- *Bazilika Sonntagberg s výhľadom na región Mostviertel*

1. deň	Wien Westbhf–Ybbs	1 h 16 min
2. deň	Waidhofen–Lunz	1 h 20 min
	+ Waidhofen–Wien Hbf	2 h 08 min

VARIANTY A ALTERNATÍVNE TRASY

- *Po Ybbstalskej cyklotrase najprv mierne do kopca až k jazeru Lunzer See a potom smerom dole po Erlauftalradweg si môžete vychutnať krásu regiónu Mostviertel a pozvoľne sa meniacu prírodu, vhodné aj pre rodiny s deťmi.*

www.dolne-rakusko.info/ybbstalska-cyklotrasa

Tipy na ubytovanie pre cyklistov nájdete tu:
www.dolne-rakusko.info/ubytovanie-pre-cyklistov-ybbstalska-cyklotrasa

TRASA

Priebeh	Ybbs–Waidhofen | Lunz–Waidhofen
Dĺžka	1. deň 52 km | 2. deň 55 km
Čas jazdy	7,5 h v dvoch dňoch
Dĺžka príchodu a odchodu	1 h 16 min | 3 h 28 min
Vhodné pre deti	
Rozmanitosť	

PRÍCHOD

Dostupnosť verejnou dopravou	
Kvalita prepravy bicyklov	
Frekvencia spojení	
Preprava bicyklov pozdĺž trasy	

© Waldviertel Tourismus/Studio Kerschbaum

Cyklotrasa Thayarunde

VIACDŇOVÁ ZÁŽITKOVÁ TRASA

PRÍCHOD/ODCHOD

Cesta sa začína vo viedenskej mestskej časti Heiligenstadt, odkiaľ sa odveziete železnicou Františka Jozefa. Po cca 1 hodine a 30 minútach bez prestupovania dorazíte na stanicu Göpfritz an der Wild v regióne Waldviertel. Všetky vlaky Regionalexpress premávajúce na trase sú bezbariérové a poskytujú dostatočný priestor na prepravu bicyklov. Medzi obcami Göpfritz, Slavonice a Drosendorf premáva cyklobus 764 od začiatku mája do konca októbra každú sobotu, nedeľu a počas sviatkov. Cesta späť nasleduje po rovnakej trase ako príchod, vlaky premávajú cez víkendy v minimálne dvojhodinových intervaloch. Cez víkendy tiež premávajú zrýchlené vlaky, ktoré Vás odvezú na trase medzi Viedňou a Göpfritzom za kratší čas. Z Retzu do Drosendorfu sa môžete doviezť vlakom Reblaus-Express.

POPIS TRASY

Po príchode na železničnú stanicu Göpfritz an der Wild sa vydáte po cyklotrase Thayarunde, ktorá vedie popri koľajniciach smerom na Viedeň ku križovatke a železničnému nadjazdu. Za mostom odbočíte doľava na severnú cyklotrasu, pokračujete popri koľajniciach smerom na Gmünd, až kým neprídete k prevádzke na spracovanie dreva Mayer. 300 metrov za prevádzkou leží asfaltové parkovisko, ktoré je začiatkom cyklotrasy Thayarunde.

NAJVÄČŠIE ATRAKCIE

- *50 km cyklotrás po bývalých železničných tratiach*
- *Zámok v obci Raabs an der Thaya*
- *Liehovar Waldviertler Granitdestillerie v meste Waidhofen an der Thaya*
- *Prírodná rezervácia Dobersberg*
- *Železničná stanica Waldkirchen s historickými vagónmi*

1. deň	Göpfritz–Raabs	21 km
2. deň	Raabs–Dobersberg	41 km
3. deň	Dobersberg–Göpfritz	36 km

VARIANTY A ALTERNATÍVNE TRASY

- *Kombinácia s cyklotrasami Kamp-Dyje-Morava a EuroVelo 13*
- *Obzvlášť vhodný pre deti je úsek medzi mestom Waidhofen/Thaya a obcou Waldkirchen*

www.waldviertel.at/cs/thayarunde

Tipy na ubytovanie pre cyklistov nájdete tu:
www.dolne-rakusko.info/ubytovanie-pre-cyklistov-cyklotrasa-thayarunde

TIP ako ušetriť

CESTOVNÝ LÍSTOK

EINFACH-RAUS-RADTICKET

TRASA

Priebeh	Göpritz–Slavonice–Göpfritz
Dĺžka	98 v troch dňoch
Čas jazdy	7 h 15 min
Dĺžka príchodu a odchodu	vždy 1 h 32 min
Vhodné pre deti	
Rozmanitosť	

PRÍCHOD

Dostupnosť verejnou dopravou	
Kvalita prepravy bicyklov	
Frekvencia spojení	
Preprava bicyklov pozdĺž trasy	

Informácie o Dolnom Rakúsku a objednávky prospektov

Tel +43 (0) 2742 / 9000-9000
info@noe.co.at

www.dolne-rakusko.info
magazin.niederoesterreich.at
veranstaltungen.niederoesterreich.at
Aplikácia Dolné Rakúsko na stiahnutie vo vašom obchode s aplikáciami

Sledujte nás na:

www.fb.com/DolneRakusko
www.twitter.com/noe_tourismus
www.instagram.com/visitniederoesterreich

Rakúsko
príďte a ožite

S láskavou podporou

Die Niederösterreichische Versicherung

Raiffeisen Meine Bank

Impressum Tiráž vydanie: 2021. Vlastník média a vydavateľ: Niederösterreich-Werbung GmbH, 3100 St. Pölten, Niederösterreich-Ring 2, Haus C v spolupráci s ecoplus. Niederösterreichs Wirtschaftsagentur GmbH a Radlobby Österreich. Spoločnosť Niederösterreich-Werbung nepreberá žiadnu zodpovednosť v súvislosti s uvedenými programami, túto nesú jednotliví poskytovatelia. Napriek starostlivému spracovaniu bez záruky, zmeny vyhradené. Stav: Februára 2021. Z dôvodu lepšej čitateľnosti v našich textoch neuvádzame oba rody. Nevyjadrujeme tým diskrimináciu na základe pohlavia, naším obsahom chceme osloviť rovnako ženy, ako aj mužov. Ďakujeme za pochopenie.
Úprava: www.buero.band, Niederösterreich-Werbung GmbH. Tlač: Eigner Druck GmbH, Neulengbach.